





ZODP. PROJ. PROJEKTANT		Ing. M. Špička Ing. M. Špička		 PROXIMA projekt, s.r.o, Lidická 19, 602 00, Brno IČ:28273231, DIČ:CZ28273231, Tel. : 604 349 357 web : www.proximaprojekt.cz	
Objednatel : Masarykova univerzita, Žerotínovo nám. 617/9, 601 77, Brno, IČ:00216224, DIČ: CZ00216224					
STAVBA	MÍSTO STAVBY : parc. č. 1314, 4609/95, 1317/1 v k. ú Královo Pole (611484)			STUPEŇ	D.S.P.+D.P.S.
STATICKÉ ZAJIŠTĚNÍ VŠ KOLEJÍ MÁNESOVA 12 Mánesova 2556/12a, 2556/12c, 612 00, Brno–Královo Pole parc. č. 1314, 4609/95, 1317/1				FORMÁT	A4
				DATUM	06/2021
				Č. AKCE	009–2021
				Č. PARÉ	
E – DOKLADOVÁ ČÁST					

STATICKÉ ZAJIŠTĚNÍ VŠ KOLEJÍ MÁNESOVA 12
 Mánesova 2556/12a, 2556/12c, 612 00, Brno–Královo Pole, parc. č. 1314, 4609/95, 1317/1





A. PRŮVODNÍ ZPRÁVA

A.1 – Identifikační údaje

A.1.1) Údaje o stavbě

a) Název stavby :

STATICKÉ ZAJIŠTĚNÍ VŠ KOLEJÍ MÁNESOVA 12
Mánesova 2556/12a, 2556/12c, 612 00, Brno-Královo Pole, parc. č. 1314,
4609/95, 1317/1
Dokumentace pro stavební povolení a pro provedení stavby

b) Místo stavby :

Mánesova 2556/12a, 2556/12c, 612 00, Brno-Královo Pole, okres Brno-město.
K.ú. Královo Pole – 611484.

Parcely čísla :

1314 – Masarykova univerzita, Žerotínovo náměstí 617/9, Brno-město, 60200 Brno.

4609/95 – Masarykova univerzita, Žerotínovo náměstí 617/9, Brno-město, 60200 Brno.

1317/1 – Vysoké učení technické v Brně, Antonínská 548/1, Veveří, 60200 Brno.

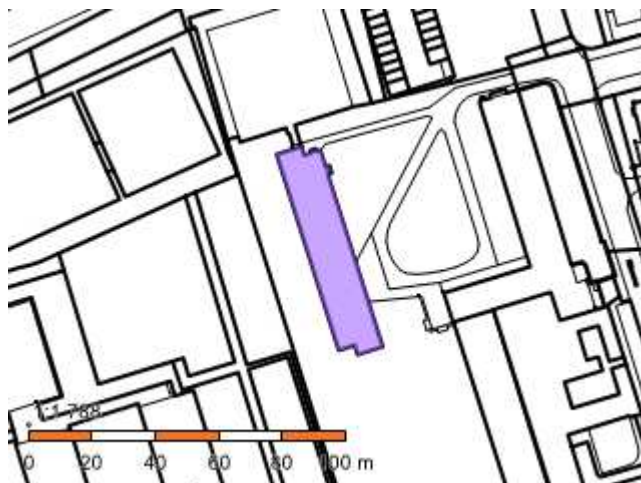
c) Vlastnické právo :

Informace o pozemku

Parcelní číslo:	<u>1314</u>
Obec:	<u>Brno [582786]</u>
Katastrální území:	<u>Královo Pole [611484]</u>
Číslo LV:	<u>2884</u>
Výměra [m ²]:	885
Typ parcely:	Parcela katastru nemovitostí
Mapový list:	<u>DKM</u>
Určení výměry:	Graficky nebo v digitalizované mapě
Druh pozemku:	zastavěná plocha a nádvoří

STATICKÉ ZAJIŠTĚNÍ VŠ KOLEJÍ MÁNESOVA 12
Mánesova 2556/12a, 2556/12c, 612 00, Brno-Královo Pole, parc. č. 1314, 4609/95, 1317/1





Součástí je stavba

Budova s
číslem Královo Pole [411965]; č. p. 2556; stavba občanského vybavení
popisným:

Stavba
stojí na p. č. 1314
pozemku:

Stavební
objekt: č. p. 2556

Ulice: Mánesova

Adresní
místa: Mánesova 2556/12a, Mánesova 2556/12c

Sousední parcely

Vlastníci, jiní oprávnění

Vlastnické právo

Masarykova univerzita, Žerotínovo náměstí 617/9, Brno-město, 60200 Brno

Způsob ochrany nemovitosti

Název

ochr.pásma nem.kult.pam., pam.zóny, rezervace, nem.nár.kult.pam

Seznam BPEJ

Parcela nemá evidované BPEJ.

Omezení vlastnického práva

Nejsou evidována žádná omezení.

STATICKÉ ZAJIŠTĚNÍ VŠ KOLEJÍ MÁNESOVA 12
Mánesova 2556/12a, 2556/12c, 612 00, Brno-Královo Pole, parc. č. 1314, 4609/95, 1317/1





Jiné zápisy

Nejsou evidovány žádné jiné zápisy.

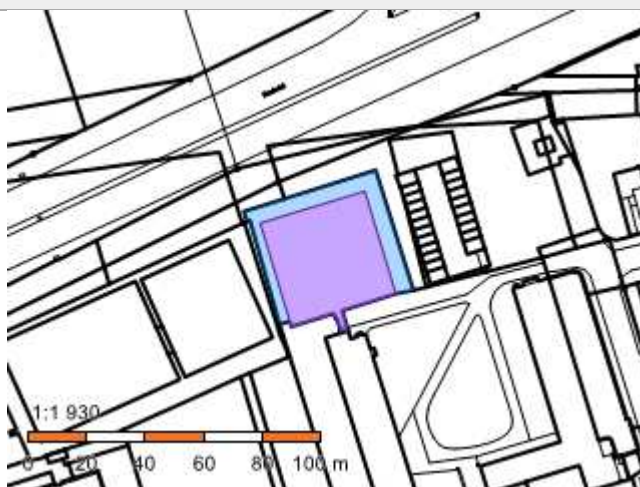
Řízení, v rámci kterých byl k nemovitosti zapsán cenový údaj

Nemovitost je v územním obvodu, kde státní správu katastru nemovitostí ČR vykonává Katastrální úřad pro Jihomoravský kraj, Katastrální pracoviště Brno-město

Zobrazené údaje mají informativní charakter. Platnost dat k 20.05.2021 15:00.

Informace o pozemku

Parcelní číslo:	<u>4609/95</u>
Obec:	<u>Brno [582786]</u>
Katastrální území:	<u>Královo Pole [611484]</u>
Číslo LV:	<u>2884</u>
Výměra [m ²]:	1968
Typ parcely:	Parcela katastru nemovitostí
Mapový list:	<u>DKM</u>
Určení výměry:	Graficky nebo v digitalizované mapě
Druh pozemku:	zastavěná plocha a nádvoří



Součástí je stavba

Budova s číslem Královo Pole [411965]; č. p. 2808; stavba občanského vybavení popisným:

Stavba p. č. 4609/95

STATICKÉ ZAJIŠTĚNÍ VŠ KOLEJÍ MÁNESOVA 12
Mánesova 2556/12a, 2556/12c, 612 00, Brno-Královo Pole, parc. č. 1314, 4609/95, 1317/1





stojí na
pozemku:

Stavební
objekt: č. p. 2808

Ulice: Mánesova

Adresní
místa: Mánesova 2808/12d

Sousední parcely

Vlastníci, jiní oprávnění

Vlastnické právo

Masarykova univerzita, Žerotínovo náměstí 617/9, Brno-město, 60200 Brno

Způsob ochrany nemovitosti

Název

ochr.pásma nem.kult.pam., pam.zóny, rezervace, nem.nár.kult.pam

Seznam BPEJ

Parcela nemá evidované BPEJ.

Omezení vlastnického práva

Nejsou evidována žádná omezení.

Jiné zápisy

Nejsou evidovány žádné jiné zápisy.

Řízení, v rámci kterých byl k nemovitosti zapsán cenový údaj

Nemovitost je v územním obvodu, kde státní správu katastru nemovitostí ČR vykonává Katastrální úřad pro Jihomoravský kraj, Katastrální pracoviště Brno-město

Zobrazené údaje mají informativní charakter. Platnost dat k 20.05.2021 15:00.

Informace o pozemku

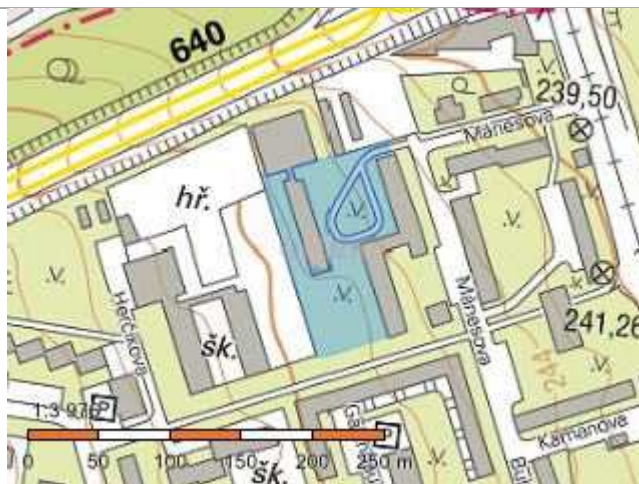
Parcelní číslo:	<u>1317/1</u>
Obec:	<u>Brno [582786]</u>
Katastrální území:	<u>Královo Pole [611484]</u>
Číslo LV:	<u>4266</u>
Výměra [m ²]:	7738

STATICKÉ ZAJIŠTĚNÍ VŠ KOLEJÍ MÁNESOVA 12
Mánesova 2556/12a, 2556/12c, 612 00, Brno-Královo Pole, parc. č. 1314, 4609/95, 1317/1





Typ parcely:	Parcela katastru nemovitostí
Mapový list:	<u>DKM</u>
Určení výměry:	Graficky nebo v digitalizované mapě
Způsob využití:	zeleň
Druh pozemku:	ostatní plocha



Sousední parcely

Vlastníci, jiní oprávnění

Vlastnické právo

Vysoké učení technické v Brně, Antonínská 548/1, Veveří, 60200 Brno

Způsob ochrany nemovitosti

Název

ochr.pásma nem.kult.pam., pam.zóny, rezervace, nem.nár.kult.pam

Seznam BPEJ

Parcela nemá evidované BPEJ.

Omezení vlastnického práva

Nejsou evidována žádná omezení.

Jiné zápisy

Nejsou evidovány žádné jiné zápisy.

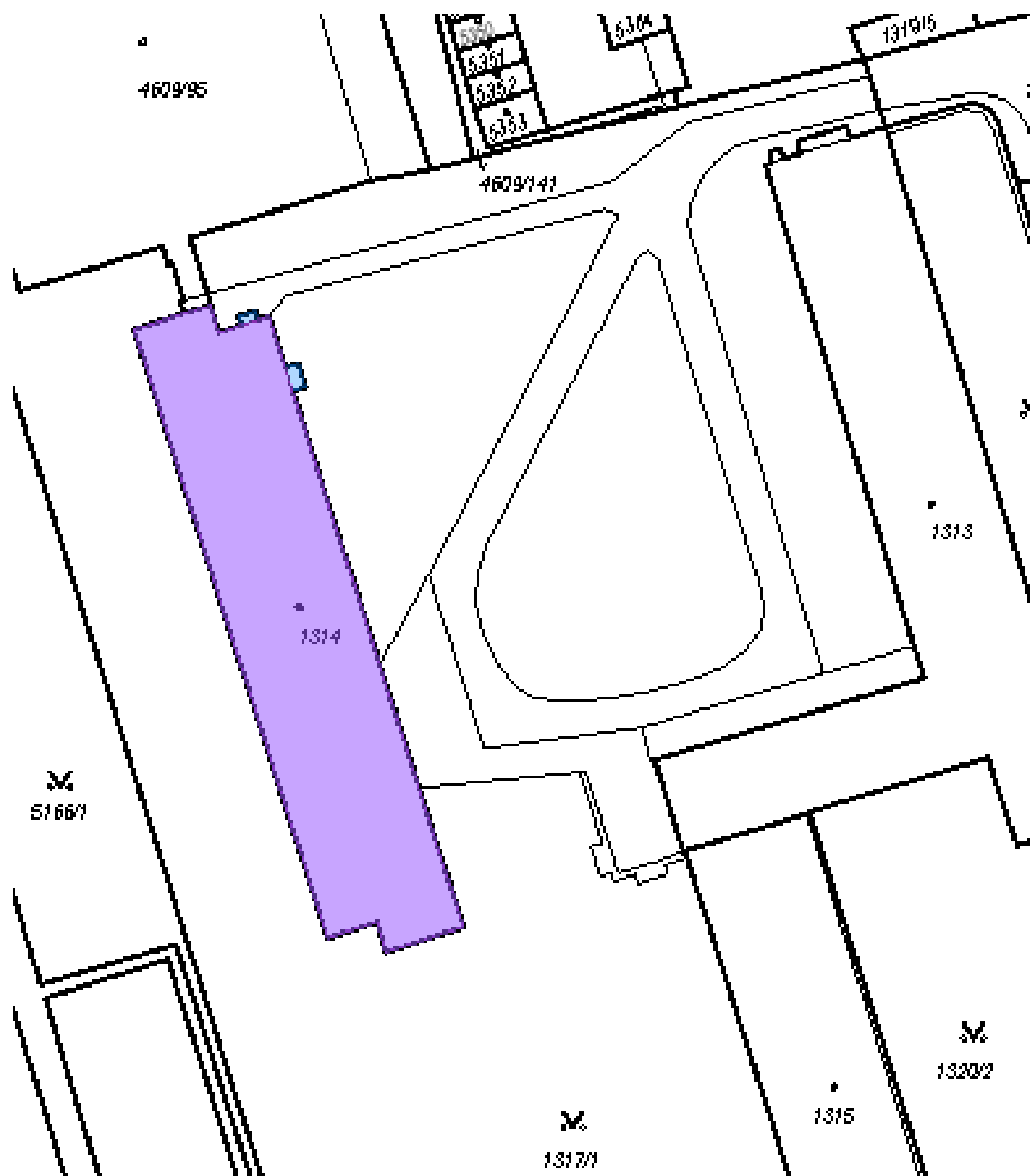
Řízení, v rámci kterých byl k nemovitosti zapsán cenový údaj

Nemovitost je v územním obvodu, kde státní správu katastru nemovitostí ČR vykonává Katastrální úřad pro Jihomoravský kraj, Katastrální pracoviště Brno-město

Zobrazené údaje mají informativní charakter. Platnost dat k 20.05.2021 15:00.

STATICKÉ ZAJIŠTĚNÍ VŠ KOLEJÍ MÁNESOVA 12
Máněsova 2556/12a, 2556/12c, 612 00, Brno-Královo Pole, parc. č. 1314, 4609/95, 1317/1





STATICKÉ ZAJIŠTĚNÍ VŠ KOLEJÍ MÁNESOVA 12
Mánesova 2556/12a, 2556/12c, 612 00, Brno-Královo Pole, parc. č. 1314, 4609/95, 1317/1

